

ADRESS-GWR Online

HANDBUCH

Teil B

Kapitel III

Suchen

Version 0.1
03. Juli 2013

INHALTSVERZEICHNIS

| | | |
|-----------|---|----------|
| 3. | Vorgehen bei der Suche | 3 |
| 3.1 | Aufbau der Suchmaske | 4 |
| 3.2 | Regionale Suche | 6 |
| 3.2.1 | Suche mit einem einzelnen Buchstaben | 6 |
| 3.2.2 | Suchen mit mehreren Buchstaben oder einem Teil des Namens | 8 |
| 3.2.3 | Suche mit dem vollständigen Straßennamen oder der Straßenkennziffer | 9 |
| 3.2.4 | Suche nach allen Straßen der Gemeinde | 10 |
| 3.2.5 | Suche nach bestimmten Hausnummern einer Straße | 11 |
| 3.2.5.1 | Suche nach einem Hausnummernbereich von/bis | 11 |
| 3.2.5.2 | Suchen nach Adressen ab einer bestimmten Hausnummer | 12 |
| 3.2.5.3 | Suche nach Adressen bis zu einer bestimmten Hausnummer | 12 |
| 3.2.5.4 | Suche nach Adressen mit einer bestimmten Hausnummer | 13 |
| 3.2.6 | Suche mit Adresscode, Objektnummer etc. | 14 |
| 3.2.7 | Suche nach historischen Adressen | 15 |
| 3.3 | Suche nach Bauvorhaben | 15 |
| 3.3.1 | Suche mit Straßennamen | 16 |
| 3.3.2 | Suche nach allen Bauvorhaben der Gemeinde | 16 |
| 3.3.3 | Suche nach Bauvorhaben eines bestimmten Bauherrn | 17 |
| 3.4 | Suche nach Änderungen | 18 |
| 3.4.1 | Suche nach Änderungen ab einem bestimmten Datum | 18 |
| 3.4.2 | Such nach Änderungen durch eine bestimmte Benutzergruppe | 19 |
| 3.4.3 | Suche nach allen Änderungen in der Gemeinde | 20 |
| 3.5 | Suche mit anderen Suchkriterien | 21 |
| 3.5.1 | Suche mit Hauptsuchkriterium Ortschaft | 21 |
| 3.5.1.1 | Alle Ortschaften anzeigen | 22 |
| 3.5.2 | Suche mit Hauptsuchkriterium Postleitzahl | 23 |
| 3.5.2.1 | Alle Postleitzahlen anzeigen | 24 |
| 3.5.3 | Suche mit Hauptsuchkriterium Zählsprengel | 25 |
| 3.5.3.1 | Alle Zählsprengel anzeigen | 26 |
| 3.5.4 | Suche mit Hauptsuchkriterium Grundstücksnummer | 27 |
| 3.5.4.1 | Suche nach einer Grundstücksnummer | 28 |
| 3.5.4.2 | Suche in einer bestimmten Katastralgemeinde | 29 |
| 3.5.4.2.1 | Hilfesuche Katastralgemeinde | 30 |
| 3.5.5 | Suche mit Hauptsuchkriterium Hausnummer | 31 |

3. VORGEHEN BEI DER SUCHE

Jede Bearbeitung im AGWR II beginnt mit einer Suche.

Es gibt drei Arten der Suche:

- Regionale Suche (Suche nach Adressen)
- Suche nach Bauvorhaben
- Suche nach Änderungsdaten

Je nachdem, zu welcher Benutzergruppe Sie gehören, können Sie Adressen innerhalb der Gemeinde, innerhalb eines Bezirks, innerhalb eines Bundeslandes oder in ganz Österreich suchen.

Im Suchblock **Regionale Suche** können alle Suchen abgegeben werden, die sich auf den Standort beziehen z.B. Straße, Grundstücksnummer, Ortschaft, etc.

Im Suchblock **Bauvorhaben** kann nach einem bestimmten Bauvorhaben oder auch nach allen Bauvorhaben innerhalb der Gemeinde gesucht werden. Zusätzlich kann im Block Bauvorhaben mit dem Suchkriterium **Bauherr** nach allen Bauvorhaben eines bestimmten Bauherrn gesucht werden.

Im Suchblock **Suche nach Änderungen** können Adressen gefunden werden, die ab einem bestimmten Datum geändert wurden. Zusätzlich kann die Suche auf Änderungen eingeschränkt werden, die von einer bestimmten Benutzergruppe (Gemeinde, BEV, Statistik) durchgeführt wurden.

Im Seitenmenü können Sie auswählen, mit welchem Kriterium gesucht werden soll. In der Grundeinstellung ist das Hauptsuchmerkmal in allen Suchblöcken **Straße**. Durch die Auswahl eines anderen Suchbegriffes im Seitenmenü kann das Suchkriterium geändert werden.

Das Ergebnis einer Suche ist immer eine Straßenliste. Wenn Sie eine Straße auswählen, werden die Adressen dieser Straße in einem Verzeichnisbaum angezeigt. Wenn Sie ein anderes Suchkriterium als Straße auswählen, z.B. Ortschaft, dann erhalten Sie vor der Straßenliste eine Ortschaftsliste. Der Suchablauf ändert sich dann von **Suche → Straßenliste → Adressenliste** auf **Suchen → Ortschaftsliste → Straßenliste → Adressenliste**.



Jede Bearbeitung im AGWR II beginnt mit einer Suche. Das Ergebnis einer Suche ist immer eine Straßenliste. Wenn Sie eine Straße auswählen, werden die Adressen dieser Straße in der Adressenliste angezeigt.

Suchen

3.1 AUFBAU DER SUCHMASKE

ABBILDUNG 3.1 EINGABEMASKE SUCHE

The image shows three search sections: 'REGIONALE SUCHE', 'BAUVORHABEN', and 'SUCHE NACH ÄNDERUNGEN'. Each section has a title, input fields for 'Straßenname' and 'Gemeindekennziffer', and a 'Suchen' button. The 'REGIONALE SUCHE' section also includes fields for 'Hausnummer von' (with 'Zahl' and 'bis' sub-fields), 'Adresscode', 'Objektnummer', 'Ntz-Lfnr', and 'Ref-Key', and a checkbox for 'Historische Suche'. The 'BAUVORHABEN' section includes an 'Aktenzeichen' field. The 'SUCHE NACH ÄNDERUNGEN' section includes an 'Änderungsdatum' field (with 'von' and 'bis' sub-fields) and a 'Benutzergruppe' dropdown menu. Numbered callouts (1-10) point to these specific elements.

| Feldbeschreibung Suchmaske | | |
|----------------------------|---|---|
| 1 | <p>Titel des Suchblocks</p> | <p>Der Titel gibt an, in welchem Suchblock Sie sich befinden. Es gibt drei Suchblöcke:</p> <ul style="list-style-type: none"> ➤ Regionale Suche (Suche nach Adressen) ➤ Bauvorhaben ➤ Suche nach Änderungsdaten |
| 2 | <p>In diesem Feld kann entweder der Straßennamenname oder die Straßenkennziffer angegeben werden. Wird der Button "Alle Straßen anzeigen" verwendet, bleibt das Feld Straßennamenname leer.</p> | <p>Unter den Begriff „Straße“ fällt alles, was umgangssprachlich als Straße verstanden wird, also auch Gassen, Wege, Zeilen, Plätze, Märkte, etc. Gibt es keine Straßen, die dieser Beschreibung entsprechen, werden Ortschaften oder andere regionale Bezeichnungen als Straßen geführt. Die Vergabe und Schreibung der Straßennamen liegt in der Verwaltungshoheit der Gemeinde und wird durch einen Gemeinderatsbeschluss festgelegt.</p> |
| 3 | <p>In diesem Feld kann entweder die Gemeindekennziffer, die Kennziffer des politischen Bezirkes oder die Kennziffer des Bundeslandes angegeben werden.</p> | <p>Die Eingabe in diesem Feld schränkt den Suchbereich ein. Welche Bereiche erlaubt sind (Gemeinde, Bezirk, Bundesland, Österreich) ist abhängig von der Benutzerberechtigung. Die Gemeindekennziffer ist 5-stellig wobei die erste Stelle für das Bundesland, die zweite und dritte Stelle für den Politischen Bezirk innerhalb des Bundeslandes und die vierte und fünfte Stelle für die Gemeinde innerhalb des Politischen Bezirkes steht.</p> |

Suchen

| | | |
|----|---|---|
| | | Aufschlüsselung einer Gemeindekennziffer. z.B. 10304 1 = Burgenland 03 = Pol. Bez. Eisenstadt Umgebung 04 = Gemeinde Hornstein |
| | In diesem Feld kann die gesuchte Hausnummer angegeben werden bzw. die Hausnummer, bei der die Adressliste beginnen soll. Es können nur Zahlen keine Buchstaben eingegeben werden. | Im Ergebnis werden Adressen, die Buchstaben zu Hausnummern haben, ebenfalls angezeigt. Wird nach Hausnummer 1 gesucht, werden auch Hausnummern 1a, 1b usw. angezeigt. |
| 4 | In diesem Feld kann die Hausnummer angegeben werden, bei der die Adressliste enden soll. Es können nur Zahlen keine Buchstaben angeben. | Wird die gleiche Hausnummer wie im Feld "Hausnummer von" angegeben, wird genau diese Hausnummer angezeigt. Im Ergebnis werden Adressen, die Buchstaben zu Hausnummern haben, ebenfalls angezeigt. Beispiel: 1 - 5 = alle Hausnummern von 1 bis 5 1 - keine Angabe = alle Hausnummern ab 1 keine Angabe - 5 = alle Hausnummern bis 5 1 - 1 = Hausnummer 1 bzw. eventuell vorhandene 1a, 1b usw. |
| | In diesem Feld kann der 7-stellige Adresscode angegeben werden. | Der Adresscode ist ein eindeutiger 7-stelliger Schlüssel, der genau eine Adresse identifiziert. Dieser Schlüssel ist immer größer als 5.000.000 und regional unabhängig |
| | In diesem Feld kann die 7-stellige Objekt- nummer angegeben werden. | Die Objekt- nummer ist ein eindeutiger 7-stelliger Schlüssel, der genau ein Gebäude identifiziert. Dieser Schlüssel ist immer kleiner als 5.000.000 und regional unabhängig. |
| 5 | In diesem Feld kann die 4-stellige Nutzungseinheitenlaufnummer angegeben werden. Die Suche nach einer Nutzungseinheitenlaufnummer ist nur in Verbindung mit der Objekt- nummer möglich. | Die Nutzungseinheitenlaufnummer ist ein innerhalb des Gebäudes eindeutiger 4-stelliger Schlüssel. Die Kombination Objekt- nummer plus Nutzungseinheitenlaufnummer ergibt eine 11-stellige Kennziffer, mit der man jede Nutzungseinheit innerhalb von Österreich genau identifizieren kann. |
| | In diesem Feld kann ein von der Gemeinde individuell vergebener Referenz-Key eingegeben werden, der auf der Adresse oder dem Gebäude stehen kann. | Wenn in der Gemeinde bereits ein Schlüssel- system für Straßen geführt wird, kann diese Kennziffer als Referenz-Key eingetragen werden. |
| 6 | Dieses Feld kann markiert werden, wenn die Suche ausschließlich nach historischen Adressen erfolgen soll. | Die Suche nach historischen Adressen ermöglicht die Suche nach Adressen, die nicht mehr in der gesuchten Form vorhanden sind, z.B. aufgrund einer Umschlüsselung durch die Gemeinde, eine Zusammenlegung oder Teilung. |
| 8 | In diesem Feld kann das Aktenzeichen des Bauakts eingegeben werden. | In diesem Feld kann das Aktenzeichen des Bauakts eingegeben werden. |
| 9 | In diesem Feld kann das Datum eingegeben werden, ab dem Änderungen gesucht werden. | Mit Hilfe des Feldes wird der Zeitraum in dem die gesuchten Änderungen vorgenommen wurden eingeschränkt. Wird ein Datum gesetzt, werden alle Änderungen, die ab diesem Zeitpunkt vorgenommen wurden, gesucht und im Ergebnis angezeigt. |
| 10 | In diesem Feld kann eine Benutzergruppe ausgewählt werden, die Änderungen durchgeführt hat. | Mit Hilfe des Feldes kann die Suche auf Änderungen eingeschränkt werden, die von einer bestimmten Gruppe durchgeführt wurden. Es werden nur jene Änderungen im Ergebnis angezeigt, die von dieser Benutzergruppe geändert wurden. |

Suchen

ABBILDUNG 3.2 MENÜ SUCHE



| Aktion | Beschreibung |
|-------------------|--|
| Straße | Der Menüpunkt ändert das Hauptsuchmerkmal für alle Suchblöcke auf Straße und für den Suchblock - Regionale Suche die Aktion „Alle anzeigen“ auf „Alle Straßen anzeigen“. |
| Hausnummer | Der Menüpunkt entfernt das Hauptsuchmerkmal „Straße“ aus dem Suchblock Regionale Suche und entfernt die Aktion „Alle Straßen anzeigen“ aus diesem Suchblock |
| Ortschaft | Der Menüpunkt ändert das Hauptsuchmerkmal für alle Suchblöcke auf Ortschaft und für den Suchblock - Regionale Suche die Aktion „Alle Straßen anzeigen“ auf „Alle Ortschaften anzeigen“ |
| Grundstücksnummer | Der Menüpunkt ändert das Hauptsuchmerkmal für alle Suchblöcke auf Grundstücksnummer (Katastralgemeinde und Grundstücksnummernfelder) und für den Suchblock - Regionale Suche die Aktion „Alle Straßen“ anzeigen“ auf „Alle Katastralgemeinden anzeigen“; Zusätzlich ist die Katastralgemeindesuche möglich |
| Postleitzahl | Der Menüpunkt ändert das Hauptsuchmerkmal für alle Suchblöcke auf Postleitzahl und für den Suchblock - Regionale Suche die Aktion „Alle Straßen anzeigen“ auf „Alle Postleitzahlen anzeigen“ |
| Zählsprengel | Der Menüpunkt ändert das Hauptsuchmerkmal für alle Suchblöcke auf Zählsprengel und für den Suchblock - Regionale Suche die Aktion „Alle Straßen anzeigen“ auf „Alle Zählsprengel anzeigen“ |
| Bauherr | Der Menüpunkt ändert das Hauptsuchmerkmal für den Suchblock -Suche nach Bauvorhaben auf Bauherr für den Suchblock - Suche nach Bauvorhaben die Aktion „Alle Straßen anzeigen“ auf „Alle Bauherren anzeigen“ |

3.2 REGIONALE SUCHE

Im Suchblock **Regionale Suche** können alle Suchen abgegeben werden, die sich auf den Standort beziehen z.B. Straße, Grundstücksnummer, Ortschaft, etc.

Wenn Sie eine bestimmte Straße suchen möchten, haben Sie mehrere Möglichkeiten.



3.2.1 SUCHE MIT EINEM EINZELNEN BUCHSTABEN

Sie können in das Feld **Straßenname** einen einzelnen Buchstaben eingeben. Klicken Sie dann auf den Button Suchen. Im gezeigten Beispiel ist es der Buchstabe „s“ (Abbildung 3.3).

Suchen

ABBILDUNG 3.3 REGIONALE SUCHE BEISPIEL 1

REGIONALE SUCHE

Straßenname  Gemeindegkennziffer 

Hausnummer von bis

Adresscode Objektnummer Ntz-Lfnr Ref-Key

Historische Suche Suche ausschließlich nach historischen Adressen

Als Ergebnis dieser Suche erhalten Sie eine Liste aller Straßen, die mit diesem Buchstaben beginnen. Im angeführten Beispiel ist das eine Liste mit allen Straßen, die mit „s“ beginnen (Abbildung 3.4).

ABBILDUNG 3.4 SUCHERGEBNIS ZU BEISPIEL 1

Suchergebnis (Treffer: 1 - 10 von 48)

Suchart: Regionale Suche
Suchkriterien: Straßenname: s, Gemeindegkennziffer: 31022

| | Straßenname | Details | Skz | Sta |
|--------------------------|--------------------------------|--------------|--------|-----|
| <input type="checkbox"/> | Kleinstelzendorf, Sandberg | Adressen: 2 | 103542 | akt |
| <input type="checkbox"/> | Magersdorf, Sandgasse | Adressen: 20 | 013577 | akt |
| <input type="checkbox"/> | Hollabrunn, Sapanovgasse | Adressen: 3 | 013578 | akt |
| <input type="checkbox"/> | Hollabrunn, Satzer Kellergasse | Adressen: 4 | 052877 | akt |

Zusätzlich wird in der Titelzeile des Suchergebnisses die Anzahl der gefundenen Straßen angezeigt. In der Anzeige darunter sehen Sie, mit welcher Suchart und mit welchem Suchkriterium Sie gesucht haben (Abbildung 3.5).

ABBILDUNG 3.5 SUCHERGEBNIS

Suchergebnis (Treffer: 1 - 10 von 48)

Suchart: Regionale Suche
Suchkriterien: Straßenname: s, Gemeindegkennziffer: 31022

| | Straßenname | Details | Skz | Sta |
|--------------------------|----------------------------|--------------|--------|-----|
| <input type="checkbox"/> | Kleinstelzendorf, Sandberg | Adressen: 2 | 103542 | akt |
| <input type="checkbox"/> | Magersdorf, Sandgasse | Adressen: 20 | 013577 | akt |

Sie können nun eine Straße auswählen um die Adressen dieser Straße anzuzeigen. Markieren Sie dafür die gewünschte Straße. Im Seitenmenü werden nun alle Bearbeitungsmöglichkeiten für die ausgewählte Straße angezeigt. Um die Adressen der gewünschten Straße zu sehen, wählen Sie im Menü **Adressen anzeigen** (Abbildung 3.6).

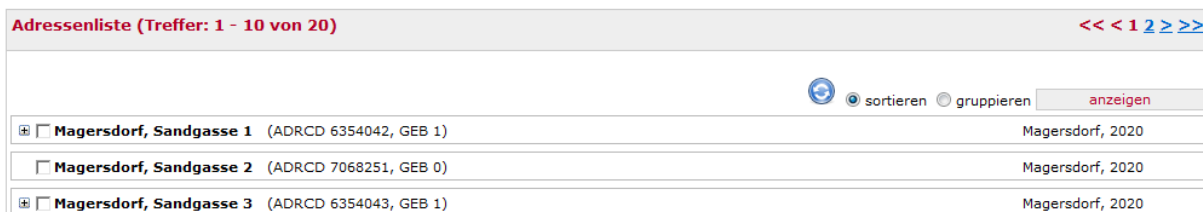
Suchen

ABBILDUNG 3.6 ADRESSEN ANZEIGEN



Im Ergebnis werden nun alle Adressen der Straße angezeigt (Abbildung 3.7). Vom Verzeichnisbaum aus können Sie die Adressen und alle darunter liegenden Einheiten (Gebäude, Nutzungseinheiten) bearbeiten oder neue Einheiten anlegen (siehe dazu Kapitel VI).

ABBILDUNG 3.7 VERZEICHNISBAUM



Wenn Sie in den Navigationspfad im roten Balken **Suche** auswählen, können Sie zur Suchmaske zurückkehren (Abbildung 3.8).

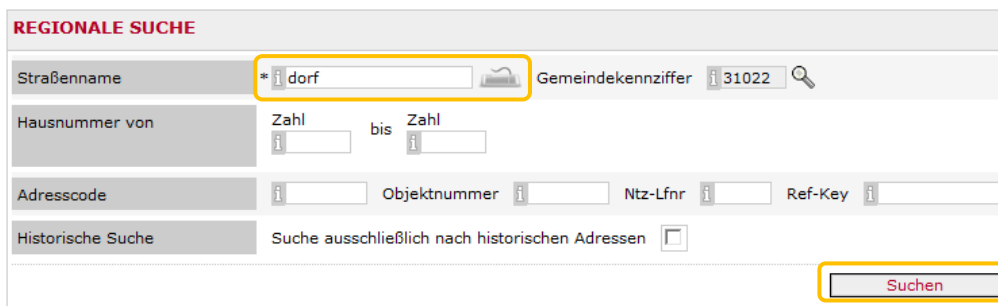
ABBILDUNG 3.8 NAVIGATIONSPFAD



3.2.2 SUCHEN MIT MEHREREN BUCHSTABEN ODER EINEM TEIL DES NAMENS

Sie können in das Feld **Straßenname** mehrere Buchstaben oder Teile des Straßennamens eingeben. Klicken Sie dann auf den Button **Suchen**. Im Beispiel in Abbildung 3.9 ist der Suchbegriff „dorf“.

ABBILDUNG 3.9 SUCHE BEISPIEL 2



Als Ergebnis dieser Suche erhalten Sie eine Liste aller Straßen, die diese Buchstabenfolge bzw. diesen Namensteil enthalten. Im angeführten Beispiel ist es eine Liste mit allen Straßen, welche „dorf“ enthalten (Abbildung 3.10).

Suchen

ABBILDUNG 3.10 SUCHERGEBNIS ZU BEISPIEL 2

Suchergebnis (Treffer: 1 - 10 von 12)

Suchart: Regionale Suche
Suchkriterien: Straßennamen: dorf, Gemeindeganzahl: 31022

| | Straßenname | Details | Skz | |
|--------------------------|---------------------------------------|--------------|--------|--|
| <input type="checkbox"/> | Hollabrunn, Aspersdorferstraße | Adressen: 25 | 013431 | |
| <input type="checkbox"/> | Dietersdorf Dorfplatz | Adressen: 2 | 095837 | |
| <input type="checkbox"/> | Aspersdorf , Dorfstraße | Adressen: 32 | 013454 | |

Die gesuchte Buchstabenkombination kann dabei sowohl am Beginn als auch innerhalb des Straßennamens stehen. Der Straßennamenzusatz wird bei der Suche nicht berücksichtigt.

Sie können nun eine Straße auswählen um die Adressen der Straße anzuzeigen. Markieren Sie dafür die gewünschte Straße. Im Seitenmenü werden nun alle Bearbeitungsmöglichkeiten für die ausgewählte Straße angezeigt. Um die Adressen der Straße zu sehen, wählen Sie im Menü wieder **Adressen anzeigen**.

Sie erhalten alle Adressen der Straße im Verzeichnisbaum angezeigt und können wieder alle darunter liegenden Einheiten (Gebäude, Nutzungseinheiten) bearbeiten oder neue Einheiten anlegen (siehe dazu Kapitel VI).

3.2.3 *SUCHE MIT DEM VOLLSTÄNDIGEN STRAßENNAMEN ODER DER STRAßENKENNZIFFER*

Sie können in das Feld **Straßenname** den vollständigen Namen der Straße oder die Straßenziffer eingeben. Klicken Sie dann auf den Button **Suchen**. Im gezeigten Beispiel wird nach „Badhausgasse“ gesucht (Abbildung 3.11).

ABBILDUNG 3.11 SUCHE BEISPIEL 3

REGIONALE SUCHE

Straßenname Gemeindeganzahl

Hausnummer von bis

Adresscode Objektnummer Ntz-Lfnr Ref-Key

Historische Suche Suche ausschließlich nach historischen Adressen

Suchen

Da es nur eine Straße mit diesem Namen gibt, wird die Straßenliste übersprungen und sofort der Verzeichnisbaum mit den Adressen der gesuchten Straße angezeigt (Abbildung 3.12).

ABBILDUNG 3.12 SUCHERGEBNIS ZU BEISPIEL 3

Adressenliste (Treffer: 1 - 10 von 33) << < 1 2 3 4 > >>

sortieren gruppieren **anzeigen**

| | | |
|--------------------------|--|------------------|
| <input type="checkbox"/> | Hollabrunn, Badhausgasse 1 (ADRCD 6352056, GEB 1) | Hollabrunn, 2020 |
| <input type="checkbox"/> | Hollabrunn, Badhausgasse 2 (ADRCD 7298048, GEB 1) | Hollabrunn, 2020 |
| <input type="checkbox"/> | Hollabrunn, Badhausgasse 3 (ADRCD 6352057, GEB 1) | Hollabrunn, 2020 |
| <input type="checkbox"/> | Hollabrunn, Badhausgasse 4 (ADRCD 6352058, GEB 1) | Hollabrunn, 2020 |
| <input type="checkbox"/> | Hollabrunn, Badhausgasse 5 (ADRCD 6352059, GEB 1) | Hollabrunn, 2020 |
| <input type="checkbox"/> | Hollabrunn, Badhausgasse 6 (ADRCD 6352060, GEB 1) | Hollabrunn, 2020 |

Wenn Sie im Navigationspfad **Straßenliste** auswählen, gelangen Sie zur übersprungenen Straßenliste (Abbildung 3.13).

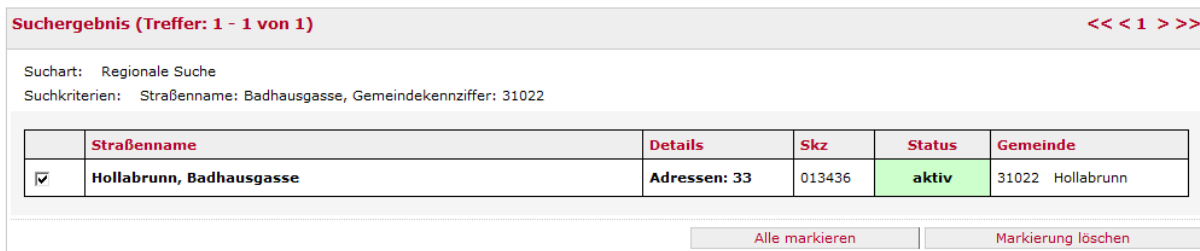
Suchen

ABBILDUNG 3.13 NAVIGATIONSPFAD



So gelangen Sie zur Straßenliste, in der nur die Straße angezeigt wird nach der Sie gesucht haben (Abbildung 3.14).

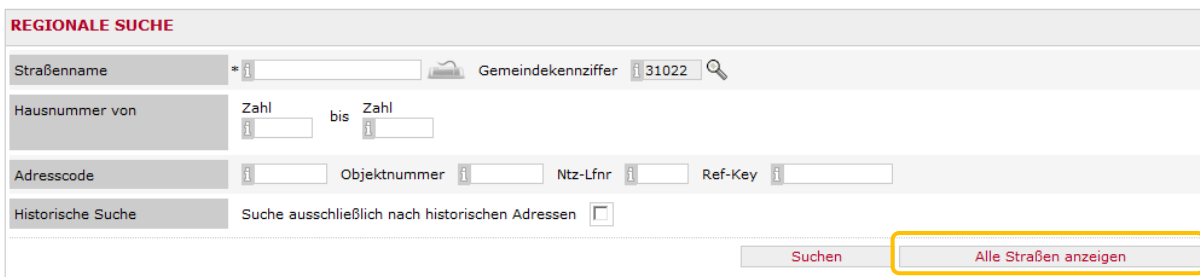
ABBILDUNG 3.14 STRAßENLISTE



3.2.4 SUCHE NACH ALLEN STRAßEN DER GEMEINDE


Sie können nicht nur nach einer bestimmten Straße suchen, sondern sich alle Straßen der Gemeinde anzeigen lassen. Klicken Sie dafür auf den Button **Alle Straßen anzeigen** (Abbildung 3.15).

ABBILDUNG 3.15 SUCHE BEISPIEL 4



Als Ergebnis dieser Suche erhalten Sie eine Liste aller Straßen der Gemeinde (Abbildung 3.16).

ABBILDUNG 3.16 SUCHERGEBNIS ZU BEISPIEL 4



Sie können nun eine Straße auswählen um die Adressen dieser Straße anzuzeigen. Markieren Sie dafür die gewünschte Straße. Im Seitenmenü werden nun alle Bearbeitungsmöglichkeiten für die ausgewählte Straße angezeigt. Um die Adressen der gewünschten Straße zu sehen, wählen Sie im Menü wieder **Adressen anzeigen** (Abbildung 3.6).

Suchen

Sie erhalten alle Adressen der Straße in der Adressenliste angezeigt und können alle darunter liegenden Einheiten (Gebäude, Nutzungseinheiten) bearbeiten oder neue Einheiten anlegen (siehe dazu Kapitel VI).

3.2.5 SUCHE NACH BESTIMMTEN HAUSNUMMERN EINER STRASSE

Sie können nicht nur nach einer bestimmten Straße suchen, sondern Ihre Suche auch gezielt auf eine oder mehrere Hausnummern in dieser Straße einschränken.

3.2.5.1 SUCHE NACH EINEM HAUSNUMMERNBEREICH VON/BIS

Sie können Ihre Suche auf einen Hausnummernbereich in der gesuchten Straße auf einen Bereich von/bis einschränken.

Geben Sie dazu im Feld **Straßenname** den Namen der gesuchten Straße ein. Geben Sie dann in die beiden Zahlenfelder im Abschnitt **Hausnummer von** die Hausnummern an, mit denen Sie die Suche eingrenzen möchten und klicken Sie dann auf **Suchen**. Im Beispiel in Abbildung 3.17 wird im ersten Zahlenfeld die Zahl 5 und im zweiten Zahlenfeld die Zahl 10 eingegeben.

ABBILDUNG 3.17 SUCHE NACH HAUSNUMMERNBEREICH BEISPIEL 1

Als Ergebnis erhalten Sie in der Adressenliste alle Adressen der Straße im angegebenen Hausnummernintervall. In unserem Beispiel sind es die Adressen der Badhausgasse von Hausnummer 5 bis Hausnummer 10 (Abbildung 3.18).

ABBILDUNG 3.18 ERGEBNIS BEISPIEL 1

| Adressenliste (Treffer: 1 - 6 von 6) | | | |
|--|------------|-----------------|---|
| <<< 1 >>> | | | |
| sortieren <input checked="" type="radio"/> gruppieren <input type="radio"/> anzeigen | | | |
| <input checked="" type="checkbox"/> | Hollabrunn | Badhausgasse 5 | (ADRCD 6352059, GEB 1) Hollabrunn, 2020 |
| <input checked="" type="checkbox"/> | Hollabrunn | Badhausgasse 6 | (ADRCD 6352060, GEB 1) Hollabrunn, 2020 |
| <input checked="" type="checkbox"/> | Hollabrunn | Badhausgasse 7 | (ADRCD 6352061, GEB 2) Hollabrunn, 2020 |
| <input checked="" type="checkbox"/> | Hollabrunn | Badhausgasse 8 | (ADRCD 6352062, GEB 1) Hollabrunn, 2020 |
| <input checked="" type="checkbox"/> | Hollabrunn | Badhausgasse 9 | (ADRCD 6352063, GEB 1) Hollabrunn, 2020 |
| <input type="checkbox"/> | Hollabrunn | Badhausgasse 10 | (ADRCD 7068115, GEB 0) Hollabrunn, 2020 |

Wenn Sie im Navigationspfad **Straßenliste** auswählen, gelangen Sie zur übersprungenen Straßenliste zurück. In der Spalte Details wird nun nicht die Anzahl aller Adressen in der gesuchte Straße angezeigt, sondern nur noch die Anzahl der Adressen, die Ihrer Suchanfrage entsprechen, im Fallbeispiel sind es 6 Adressen (Abbildung 3.19).

Suchen

ABBILDUNG 3.19 STRASSENLISTE BEISPIEL 1

Suchergebnis (Treffer: 1 - 1 von 1) << < 1 > >>

Suchart: Regionale Suche
Suchkriterien: Straßenname: Badhausgasse, Gemeindegkennziffer: 31022, Hausnummer von: 5, Hausnummer bis: 10

| | Straßenname | Details | Skz | Status | Gemeinde |
|-------------------------------------|--------------------------|-------------|--------|--------|------------------|
| <input checked="" type="checkbox"/> | Hollabrunn, Badhausgasse | Adressen: 6 | 013436 | aktiv | 31022 Hollabrunn |

3.2.5.2 SUCHEN NACH ADRESSEN AB EINER BESTIMMTEN HAUSNUMMER

Sie können Ihre Suche auf Adressen ab einer bestimmten Hausnummer einschränken.

Geben Sie dazu im Feld **Straßenname** den Namen der gesuchten Straße ein. Geben Sie dann in das erste Zahlenfeld im Abschnitt **Hausnummer von** eine Hausnummern an. Klicken Sie dann auf **Suchen** (siehe Abbildung 3.20). Im gezeigten Beispiel wird im ersten Zahlenfeld die Zahl 10 eingegeben.

ABBILDUNG 3.20 SUCHE NACH HAUSNUMMERNBEREICH BEISPIEL 2

REGIONALE SUCHE

Straßenname * Gemeindegkennziffer

Hausnummer von **Zahl** **bis Zahl**

Adressecode Objektnummer Ntz-Lfnr Ref-Key

Historische Suche Suche ausschließlich nach historischen Adressen

Als Ergebnis erhalten Sie in der Adressenliste alle Adressen der Straße ab der Hausnummer, die Sie in der Suche angegeben haben. In unserem Beispiel sind es alle Adressen der Badhausgasse ab der Hausnummer 10. Im angezeigten Ergebnis sind auch jene Adressen enthalten, die zusätzlich zur Zahl noch einen Buchstaben enthalten (Abbildung 3.21).

ABBILDUNG 3.21 ERGEBNIS BEISPIEL 2

Adressenliste (Treffer: 1 - 10 von 24) << < 1 2 3 > >>

sortieren
 gruppieren

| | | | |
|-------------------------------------|------------------------------|------------------------|------------------|
| <input type="checkbox"/> | Hollabrunn, Badhausgasse 10 | (ADRCD 7068115, GEB 0) | Hollabrunn, 2020 |
| <input checked="" type="checkbox"/> | Hollabrunn, Badhausgasse 11 | (ADRCD 6352064, GEB 1) | Hollabrunn, 2020 |
| <input checked="" type="checkbox"/> | Hollabrunn, Badhausgasse 12 | (ADRCD 6352065, GEB 1) | Hollabrunn, 2020 |
| <input checked="" type="checkbox"/> | Hollabrunn, Badhausgasse 13 | (ADRCD 6352066, GEB 2) | Hollabrunn, 2020 |
| <input checked="" type="checkbox"/> | Hollabrunn, Badhausgasse 13a | (ADRCD 6352067, GEB 1) | Hollabrunn, 2020 |
| <input checked="" type="checkbox"/> | Hollabrunn, Badhausgasse 14 | (ADRCD 6352068, GEB 1) | Hollabrunn, 2020 |

3.2.5.3 SUCHE NACH ADRESSEN BIS ZU EINER BESTIMMTEN HAUSNUMMER

Sie können Ihre Suche auf Adressen bis zu einer bestimmten Hausnummer einschränken.

Suchen

Geben Sie dazu im Feld **Straßenname** den Namen der gesuchten Straße ein. Lassen Sie das erste Zahlenfeld im Abschnitt **Hausnummer von** leer und geben Sie in das **zweite** Zahlenfeld eine Hausnummern an. Klicken Sie dann auf **Suchen**. Im Beispiel in Abbildung 3.22 wird in das Bis-Feld die Zahl 10 eingegeben.

ABBILDUNG 3.22 SUCHE NACH HAUSNUMMERNBEREICH BEISPIEL 3

The screenshot shows the 'REGIONALE SUCHE' search form. The 'Straßenname' field is filled with 'Badhausgasse' and the 'Gemeindekennziffer' field is filled with '31022'. The 'Hausnummer von' section has two input fields: the first is empty and the second contains '10'. A 'Suchen' button is highlighted with a yellow box.

Als Ergebnis erhalten Sie in der Adressenliste alle Adressen der Straße bis zu jener Hausnummer, die Sie in der Suche angegeben haben. Im Beispiel 3 sind das alle Adressen der Badhausgasse von Hausnummer 1 bis Hausnummer 10 (Abbildung 3.23).

ABBILDUNG 3.23 ERGEBNIS BEISPIEL 3

The screenshot shows the 'Adressenliste (Treffer: 1 - 10 von 10)' result page. The table lists addresses for 'Badhausgasse' from house number 1 to 10 in Hollabrunn, 2020. The first ten rows are highlighted with a yellow box.

| Adressenliste (Treffer: 1 - 10 von 10) | | << 1 >>> | |
|--|----------------------------|-------------------------|------------------|
| <input type="checkbox"/> | Hollabrunn Badhausgasse 1 | (ADRCDC 6352056, GEB 1) | Hollabrunn, 2020 |
| <input type="checkbox"/> | Hollabrunn Badhausgasse 2 | (ADRCDC 7298048, GEB 1) | Hollabrunn, 2020 |
| <input type="checkbox"/> | Hollabrunn Badhausgasse 3 | (ADRCDC 6352057, GEB 1) | Hollabrunn, 2020 |
| <input type="checkbox"/> | Hollabrunn Badhausgasse 4 | (ADRCDC 6352058, GEB 1) | Hollabrunn, 2020 |
| <input type="checkbox"/> | Hollabrunn Badhausgasse 5 | (ADRCDC 6352059, GEB 1) | Hollabrunn, 2020 |
| <input type="checkbox"/> | Hollabrunn Badhausgasse 6 | (ADRCDC 6352060, GEB 1) | Hollabrunn, 2020 |
| <input type="checkbox"/> | Hollabrunn Badhausgasse 7 | (ADRCDC 6352061, GEB 2) | Hollabrunn, 2020 |
| <input type="checkbox"/> | Hollabrunn Badhausgasse 8 | (ADRCDC 6352062, GEB 1) | Hollabrunn, 2020 |
| <input type="checkbox"/> | Hollabrunn Badhausgasse 9 | (ADRCDC 6352063, GEB 1) | Hollabrunn, 2020 |
| <input type="checkbox"/> | Hollabrunn Badhausgasse 10 | (ADRCDC 7068115, GEB 0) | Hollabrunn, 2020 |

3.2.5.4 SUCHE NACH ADRESSEN MIT EINER BESTIMMTEN HAUSNUMMER

Sie können Ihre Suche auf genau eine Adresse einschränken.

Geben Sie dazu im Feld **Straßenname** den Namen der gesuchten Straße ein. Geben Sie dann in beide Zahlenfelder im Abschnitt **Hausnummer von** die selbe Hausnummern an. Klicken Sie dann auf **Suchen**. Im angeführten Beispiel ist in beiden Zahlenfeldern die Zahl 10 eingetragen (Abbildung 3.24).

Suchen

ABBILDUNG 3.24 SUCH NACH HAUSNUMMERNBEREICH BEISPIEL 4

REGIONALE SUCHE

Straßenname * Gemeindekennziffer

Hausnummer von bis

Adresscode Objektnummer Ntz-Lfnr Ref-Key

Historische Suche Suche ausschließlich nach historischen Adressen

Als Ergebnis erhalten Sie in der Adressenliste nur jene Adresse der Straße mit der Hausnummer, die Sie in der Suche angegeben haben. In unserem Beispiel ist das Ergebnis der Suche die Adresse Badhausgasse 10 (Abbildung 3.25).

ABBILDUNG 3.25 ERGEBNIS BEISPIEL 4

ROLLE: 01007 | BENUTZER: Sonja.Steffek@statistik.gv.at | GEMEINDE: 31022

Adressenliste (Treffer: 1 - 1 von 1) << < 1 > >>

sortieren gruppieren

Hollabrunn, Badhausgasse 10 (ADRCOD 7068115, GEB 0) Hollabrunn, 2020

3.2.6 SUCHE MIT ADRESSCODE, OBJEKTNUMMER ETC.

Sie können auch mit den vom System vergebenen Schlüsseln wie Adresscode, Objektnummer bzw. der Kombinationen von Objektnummer und NTZ-Laufnummer oder dem von der Gemeinde vergebenen Referenzkey suchen.

Geben Sie dafür den gesuchten Schlüssel in das entsprechende Feld ein. Klicken Sie dann auf **Suchen**. Im gezeigten Beispiel wird mit dem Adresscode gesucht (siehe Abbildung 3.26).

ABBILDUNG 3.26 SUCHE MIT SYSTEMSCHLÜSSEL

REGIONALE SUCHE

Straßenname * Gemeindekennziffer

Hausnummer von bis

Objektnummer Ntz-Lfnr Ref-Key

Historische Suche Suche ausschließlich nach historischen Adressen

Als Ergebnis erhalten Sie in der Adressenliste nur die Adresse mit dem gesuchten Systemschlüssel bzw. auf der das Gebäude oder die Nutzungseinheit mit dem gesuchten Systemschlüssel liegt. Im angeführten Beispiel wurde nach einem bestimmten Adresscode gesucht. Das Ergebnis der Suche ist daher die Adresse mit dem gesuchten Adresscode (Abbildung 3.27).

Suchen

ABBILDUNG 3.27 ERGEBNIS SUCHE MIT SYSTEMSCHLÜSSEL



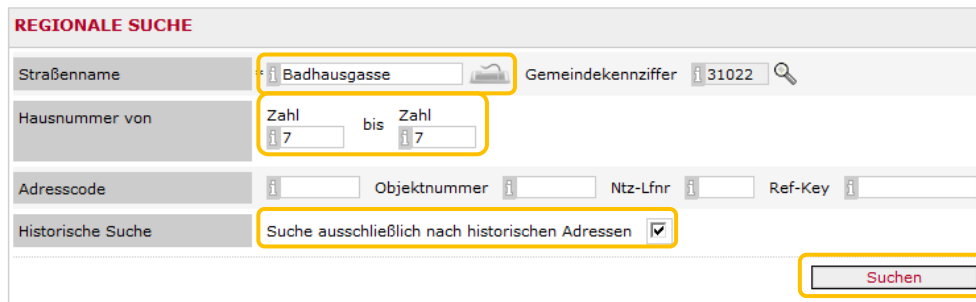
3.2.7 SUCHE NACH HISTORISCHEN ADRESSEN

Mit dieser Suchart können Sie Adressen suchen, die es eigentlich nicht mehr gibt, weil es z.B. in der Gemeinde eine Umschlüsselung gegeben hat oder weil die Adresse mit einer anderen Adresse zusammengelegt wurde usw.

Geben Sie dazu im Feld **Straßenname** den Namen der Straße sowie in die Hausnummernfelder die genaue Hausnummer ein (Abbildung 3.28).

Markieren Sie dann das Feld Suche ausschließlich nach historischen Adressen und klicken Sie dann auf **Suchen**. Im Beispiel Abbildung 3.28 wird nach der Adresse Badhausgasse 7 gesucht.

ABBILDUNG 3.28 SUCH NACH HISTORISCHEN ADRESSEN



Als Ergebnis erhalten Sie in der Adressenliste die gültige Adresse (Abbildung 3.29). Wann und von wem die Änderung der Adresse (im Beispiel von Badhausgasse 7 auf Aignergasse 39) durchgeführt wurde, können Sie aus der Historie ersehen.

ABBILDUNG 3.29 ERGEBNIS BEISPIEL 4



3.3 SUCHE NACH BAUVORHABEN

Im Suchblock **Bauvorhaben** kann nach einem bestimmen Bauvorhaben oder auch nach allen Bauvorhaben innerhalb der Gemeinde gesucht werden. Zusätzlich kann im Block Bauvorhaben mit dem Suchkriterium **Bauherr** nach allen Bauvorhaben eines bestimmten Bauherrn gesucht werden.

In der Suche nach Bauvorhaben stehen Ihnen die gleichen Suchkriterien wie im Block Regionale Suche zur Verfügung und Sie können hier mit den gleichen Suchvarianten suchen.

Im Unterschied zur Regionalen Suche erhalten Sie bei der Suche nach Bauvorhaben nur jene Adressen, an denen mindestens ein offenes Bauvorhaben existiert.

Suchen

3.3.1 *SUCHE MIT STRAßENNAMEN*

Geben Sie dazu im Feld **Straßenname** den Namen der Straße ein, auf der Sie nach Bauvorhaben suchen möchten und klicken Sie dann auf **Suchen**. Im folgenden Beispiel wird nach Bauvorhaben in der Aignergasse gesucht (siehe Abbildung 3.30).

ABBILDUNG 3.30 SUCH NACH BAUVORHABEN BEISPIEL 1

Als Ergebnis erhalten Sie eine Adressenliste mit jenen Adressen der Straße, an denen offene Bauvorhaben sind. In unserem Beispiel sind es die Adressen Aignergasse 2a und Aignergasse 4. Die Bauvorhaben sind in der Anzeige gekennzeichnet (Abbildung 3.31).

ABBILDUNG 3.31 ERGEBNIS BEISPIEL 1

| Adressenliste (Treffer: 1 - 2 von 2) | | << < 1 > >> |
|--|------------------|-------------|
| <input type="radio"/> sortieren <input type="radio"/> gruppieren anzeigen | | |
| <input type="checkbox"/> Hollabrunn, Aignergasse 2a (ADRCDC 6351824, GEB 1) | Hollabrunn, 2020 | |
| <input type="checkbox"/> Gebäude (SUBCD 001, OBJNR 0372693, NTZ 1) | | |
| <input type="checkbox"/> Gebäude (SUBCD 002, OBJNR 2565267, NTZ 4) | offene(s) BVM 1 | |
| <input checked="" type="checkbox"/> Bauvorhaben Neuerrichtung (BVMLNR 0001, NTZ 4, Bauherr Edith Spork und Pamela Vamosi) | | |
| <input type="checkbox"/> Hollabrunn, Aignergasse 4 (ADRCDC 6351828, GEB 1) | Hollabrunn, 2020 | |
| <input checked="" type="checkbox"/> Gebäude (SUBCD 001, OBJNR 0372696, NTZ 1) | offene(s) BVM 1 | |

3.3.2 *SUCHE NACH ALLEN BAUVORHABEN DER GEMEINDE*

Sie können sich auch alle offene Bauvorhaben der Gemeinde anzeigen lassen.

Klicken Sie dafür auf den Button **Alle Straßen mit Bauvorhaben anzeigen** (Abbildung 3.32).

ABBILDUNG 3.32 SUCH NACH BAUVORHABEN BEISPIEL 2

Als Ergebnis dieser Suche erhalten Sie eine Liste aller Straßen der Gemeinde auf denen es Adressen mit offenen Bauvorhaben gibt (Abbildung 3.33).

Suchen

ABBILDUNG 3.33 SUCHERGEBNIS ZU BEISPIEL 2

| Suchergebnis (Treffer: 1 - 10 von 106) | | | | | |
|---|---------------------------|-------------|--------|--------|------------------|
| Suchart: Suche nach Bauvorhaben Suchkriterien: Gemeindegennziffer: 31022 | | | | | |
| | Straßenname | Details | Skz | Status | Gemeinde |
| <input type="checkbox"/> | Hollabrunn, Aignergasse | Adressen: 2 | 013421 | aktiv | 31022 Hollabrunn |
| <input type="checkbox"/> | Magersdorf, Alleestraße | Adressen: 1 | 013422 | aktiv | 31022 Hollabrunn |
| <input type="checkbox"/> | Aspersdorf, Altbachgasse | Adressen: 2 | 095832 | aktiv | 31022 Hollabrunn |
| <input type="checkbox"/> | Raschala, Alte Poststraße | Adressen: 1 | 050243 | aktiv | 31022 Hollabrunn |
| <input type="checkbox"/> | Puch, Am Bach | Adressen: 3 | 013424 | aktiv | 31022 Hollabrunn |
| <input type="checkbox"/> | Sonnberg, Am Sandgraben | Adressen: 1 | 013426 | aktiv | 31022 Hollabrunn |

Sie können nun eine Straße auswählen. Markieren Sie dafür die gewünschte Straße. Im Seitenmenü werden nun alle Bearbeitungsmöglichkeiten für die ausgewählte Straße angezeigt. Um die Adressen zu sehen, wählen Sie im Menü wieder **Adressen anzeigen**. Im gezeigten Beispiel wurde die Straße Aignergasse ausgewählt (Abbildung 3.34).

ABBILDUNG 3.34 STRASSENLISTE SUCHE NACH BAUVORHABEN

bearbeiten

- » Straße bearbeiten
- » Historie - Straße
- » Adressen anzeigen

Suchergebnis (Treffer: 1 - 10 von 106)

Suchart: Suche nach Bauvorhaben
Suchkriterien: Gemeindegennziffer: 31022

| | Straßenname |
|-------------------------------------|-------------------------|
| <input checked="" type="checkbox"/> | Hollabrunn, Aignergasse |
| <input type="checkbox"/> | Magersdorf, Alleestraße |

Sie erhalten in der Adressenliste alle Adressen der Straße, auf denen es mindestens ein offenes Bauvorhaben gibt. In unserem Beispiel sind es wieder die beiden Adressen Aignergasse 2a und Aignergasse 4 (Abbildung 3.35).

ABBILDUNG 3.35 ADRESSENLISTE SUCHE NACH BAUVORHABEN

| Adressenliste (Treffer: 1 - 2 von 2) | | |
|---|--|------------------|
| <input checked="" type="radio"/> sortieren <input type="radio"/> gruppieren anzeigen | | |
| <input type="checkbox"/> | Hollabrunn, Aignergasse 2a (ADRCDC 6351824, GEB 1) | Hollabrunn, 2020 |
| <input type="checkbox"/> | Hollabrunn, Aignergasse 4 (ADRCDC 6351828, GEB 1) | Hollabrunn, 2020 |

3.3.3 SUCHE NACH BAUVORHABEN EINES BESTIMMTEN BAUHERRN

Sie können im Block Bauvorhaben auch nach den offenen Bauvorhaben eines bestimmten Bauherrn suchen.

Dafür müssen Sie zunächst das Hauptsuchkriterium ändern. Wählen Sie dafür im Seitenmenü den Menüpunkt **Bauherrn** (Abbildung 3.36).

Suchen

ABBILDUNG 3.36 AUSWAHL SUCHKRITERIUM BAUHERR

Die Suchmaske im Block Bauvorhaben hat sich nun verändert. An Stelle des Hauptsuchkriteriums Straßenname sehen Sie nun das Suchkriterium **Bauherr**. Geben Sie nun in das Feld Bauherr den Namen des Bauherrn ein, dessen Bauvorhaben Sie suchen. Im gezeigten Beispiel wird als Bauherr Mustermann eingetragen (Abbildung 3.37).

ABBILDUNG 3.37 SUCHMASKE SUCHE NACH BAUHERRN

Als Ergebnis dieser Suche erhalten Sie eine Liste aller Straßen der Gemeinde, auf denen es Adressen mit offenen Bauvorhaben des gesuchten Bauherrn gibt. Im gezeigten Beispiel ist es das Bauvorhaben auf der Aignergasse 2a (Abbildung 3.38).

ABBILDUNG 3.38 SUCHERGEBNIS SUCHE NACH BAUHERRN

3.4 SUCHE NACH ÄNDERUNGEN

In der **Suche nach Änderungen** können Sie nach allen Adressen suchen, die ab einem bestimmten Zeitpunkt geändert wurden.

Zusätzlich kann die Suche noch auf Änderungen, die von einer bestimmten Benutzergruppe (Gemeinde, BEV, Bezirk, Statistik) durchgeführt wurden, eingeschränkt werden.

3.4.1 SUCHE NACH ÄNDERUNGEN AB EINEM BESTIMMTEN DATUM

Um Änderungen zu finden, die ab einem bestimmten Datum vorgenommen wurden, geben Sie zunächst den Namen der Straße, für die Sie die Änderungen sehen möchten, im Feld **Straßenname** ein. Anschließend geben Sie im Feld **Änderungsdatum** jenes Datum an, ab dem Änderungen gesucht und angezeigt werden sollen und klicken auf **Suchen**. Im Folgenden Beispiel wurde als Straßenname wieder die Badhausgasse angegeben. Im Feld Änderungsdatum wurde das Datum 01.01.2009 eingetragen (Abbildung 3.39).

Suchen

ABBILDUNG 3.39 SUCH NACH ÄNDERUNGEN BEISPIEL 1

SUCHE NACH ÄNDERUNGEN

Straßename: * Gemeindeganziffer:

Änderungsdatum: von * Benutzergruppe:

Adresscode: Objektzahl: Ntz-Lfnr: Ref-Key:

Als Ergebnis werden Ihnen in der Adressenliste alle Adressen der Straße angezeigt, auf denen (oder auf deren untergeordnete Einheiten) ab dem angegebenen Zeitpunkt eine Änderung durchgeführt wurde. Die Einheiten, an denen Änderungen durchgeführt wurden, sind hervorgehoben. Im Suchergebnis des Beispiels sehen Sie alle Adressen der Badhausgasse mit Änderungen ab dem 01.01.2009 (Abbildung 3.40).

ABBILDUNG 3.40 SUCHERGEBNIS BEISPIEL 1

Adressenliste (Treffer: 1 - 10 von 23) <<< 1 2 3 >>>

sortieren gruppieren

Hollabrunn, Badhausgasse 1 (ADRCDC 6352056, GEB 1) Hollabrunn, 2020

- Gebäude** (SUBCD 001, OBJNR 0371579, NTZ 3)
- Hollabrunn, Hauptplatz 2**
 - unbekannt** Wohnung (NTZLNR 0002)
 - unbekannt** Groß- und Einzelhandelsflächen (NTZLNR 0003)
 - Tür 1** Wohnung (NTZLNR 0001)

Hollabrunn, Badhausgasse 2 (ADRCDC 7298048, GEB 1) Hollabrunn, 2020

- Gebäude** (SUBCD 001, OBJNR 1971909, NTZ 3)
 - Tür 1** Wohnung (NTZLNR 0001)
 - Tür 2** Wohnung (NTZLNR 0002)
 - Privatgarage** (NTZLNR 0004)
- w** (SUBCD 002, OBJNR 2363565, NTZ 1)

3.4.2 SUCH NACH ÄNDERUNGEN DURCH EINE BESTIMMTE BENUTZERGRUPPE

Um Änderungen zu finden, die von einer bestimmten Benutzergruppe vorgenommen wurden, geben Sie zunächst wieder im Feld **Straßename** den Namen der Straße ein. Anschließend geben Sie im Feld **Änderungsdatum** jenes Datum an, ab dem Änderungen gesucht und angezeigt werden sollen. Abschließend wählen Sie im Feld **Benutzergruppe** die Gruppe aus, deren Änderungen Sie suchen möchten und klicken auf **Suchen**. Im gezeigten Beispiel wurde als Straße wieder die Badhausgasse gewählt. Im Feld Änderungsdatum wurde das Datum 01.01.2009 eingetragen und die Benutzergruppe Gemeinde gewählt (Abbildung 3.41).

ABBILDUNG 3.41 SUCH NACH ÄNDERUNGEN BEISPIEL 2

SUCHE NACH ÄNDERUNGEN

Straßename: * Gemeindeganziffer:

Änderungsdatum: von * Benutzergruppe:

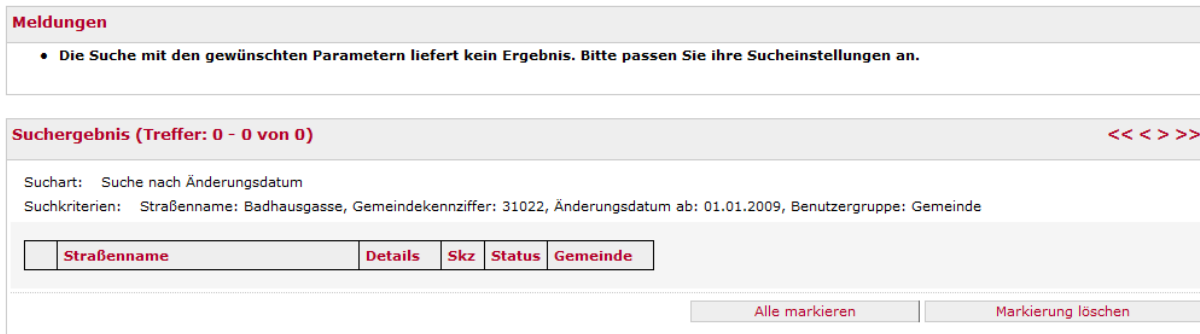
Adresscode: Objektzahl: Ntz-Lfnr: Ref-Key:

Im Ergebnis werden Ihnen in der Adressenliste wieder alle Adressen der Straße angezeigt, auf denen (oder auf deren untergeordnete Einheiten) ab dem angegebenen Datum mindestens eine Änderung von der Gemeinde durchgeführt

Suchen

wurde. Im angeführten Beispiel wurden von der Gemeinde im angegebenen Zeitraum keine Änderungen an den Adressen der Badhausgasse vorgenommen (Abbildung 3.40).

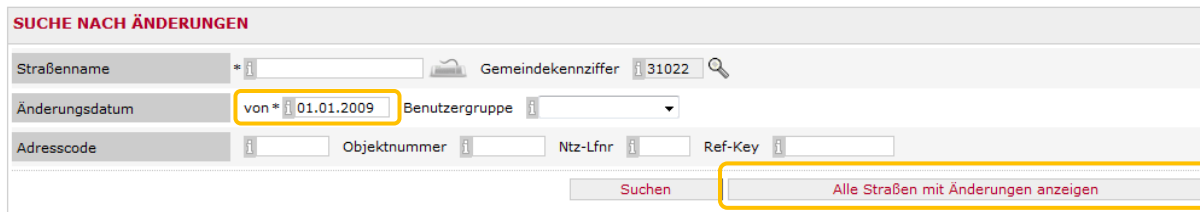
ABBILDUNG 3.42 SUCHERGEBNIS BEISPIEL 2



3.4.3 SUCHE NACH ALLEN ÄNDERUNGEN IN DER GEMEINDE

Sie können auch nach allen Änderungen suchen, die in der Gemeinde ab einem bestimmten Datum vorgenommen wurden. Geben Sie dafür im Feld **Änderungsdatum** jenes Datum an, ab dem Änderungen gesucht und angezeigt werden sollen und klicken auf **Alle Straßen mit Änderungen anzeigen** (Abbildung 3.43).

ABBILDUNG 3.43 SUCHE NACH ÄNDERUNGEN BEISPIEL 3



Als Ergebnis erhalten Sie eine Straßenliste, mit allen Straßen auf denen sich Adressen befinden, auf denen (oder auf deren untergeordneten Einheiten) ab dem angegebenen Datum mindestens eine Änderung durchgeführt wurde. Im gezeigten Beispiel sind es alle Straßen der Gemeinde, auf denen bei der Adresse oder den Gebäuden bzw. Nutzungseinheiten ab 01.01.2009 Änderungen durchgeführt wurden (Abbildung 3.44).

ABBILDUNG 3.44 SUCHERGEBNIS SUCHE NACH ÄNDERUNGEN BEISPIEL 3

Suchergebnis (Treffer: 1 - 10 von 340) << < 1 2 >>

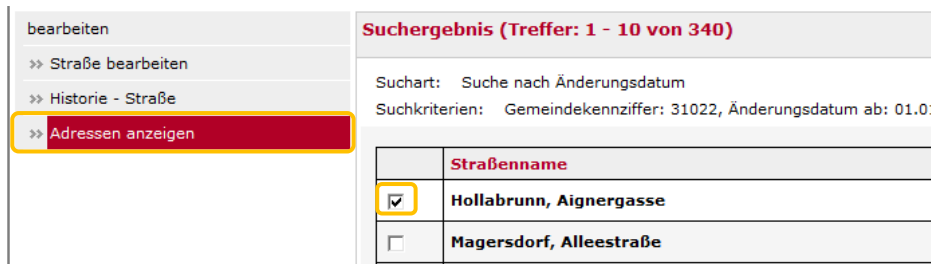
Suchart: Suche nach Änderungsdatum
 Suchkriterien: Gemeindegkennziffer: 31022, Änderungsdatum ab: 01.01.2009

| | Straßenname | Details | Skz | Status | Gemeinde |
|--------------------------|--------------------------|--------------|--------|--------|--------------|
| <input type="checkbox"/> | Hollabrunn, Aignergasse | Adressen: 20 | 013421 | aktiv | 31022 Hollat |
| <input type="checkbox"/> | Magersdorf, Alleestraße | Adressen: 31 | 013422 | aktiv | 31022 Hollat |
| <input type="checkbox"/> | Aspersdorf, Altbachgasse | Adressen: 5 | 095832 | aktiv | 31022 Hollat |

Sie können nun eine Straße auswählen. Markieren Sie dafür die gewünschte Straße. Im Seitenmenü werden nun alle Bearbeitungsmöglichkeiten für die ausgewählte Straße angezeigt. Um die Adressen zu sehen, wählen Sie im Menü wieder **Adressen anzeigen** (Abbildung 3.45).

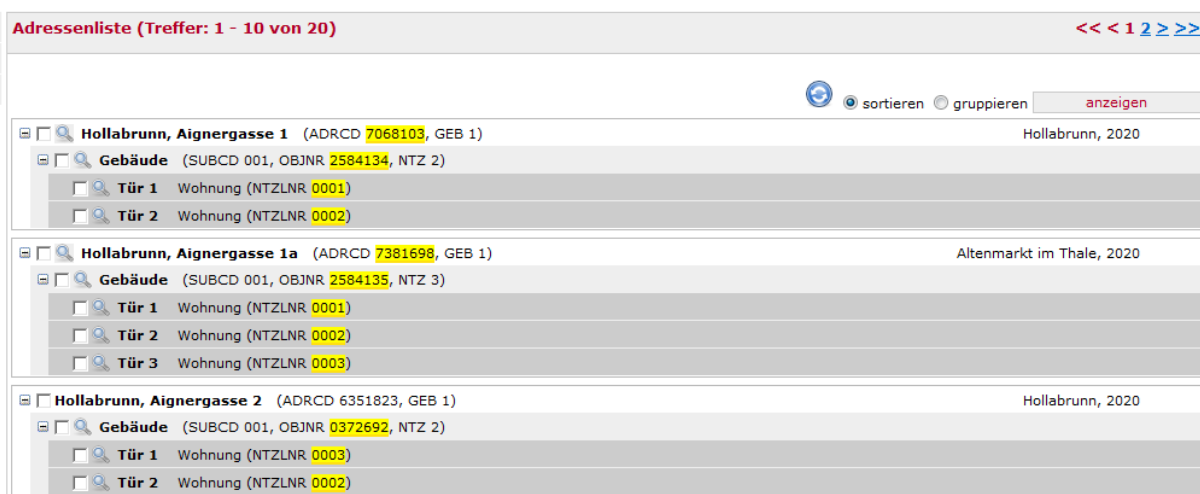
Suchen

ABBILDUNG 3.45 AUSWAHL UND ADRESSEN ANZEIGEN



Als Ergebnis werden Ihnen in der Adressenliste alle Adressen der Straße angezeigt, auf denen oder auf deren untergeordneten Einheiten eine Änderung durchgeführt wurde. Einheiten, an denen Änderungen durchgeführt wurden, sind hervorgehoben. Im gezeigten Beispiel sind es die Änderungen auf den Adressen Aignergasse (Abbildung 3.40).

ABBILDUNG 3.46 VERZEICHNISBAUM SUCHE NACH ÄNDERUNGEN BEISPIEL 3



3.5 SUCHE MIT ANDEREN SUCHKRITERIEN

In der Grundeinstellung ist das Hauptsuchkriterium in jedem Block Straßenname. Sie können jedoch das Hauptsuchkriterium ändern. Wenn Sie nicht nach einer Straße, sondern nach einem anderen Suchkriterium suchen wollen, dann wählen Sie dieses im Seitenmenü aus.

3.5.1 SUCHE MIT HAUPTSUCHKRITERIUM ORTSCHAFT

Ändern Sie zuerst das Hauptsuchkriterium Straße auf Ortschaft. Wählen Sie dafür im Seitenmenü den Menüpunkt **Ortschaft** (Abbildung 3.47).

Suchen

ABBILDUNG 3.47 AUSWAHL SUCHKRITERIUM ORTSCHAFT

Die Suchmaske hat sich nun geändert. An Stelle des Hauptsuchkriteriums Straßenname sehen Sie nun in jedem Suchblock das Suchkriterium **Ortschaft**. Auch die Beschriftung der Suchbuttons **Alle suchen** hat sich nun angepasst (Abbildung 3.48).

ABBILDUNG 3.48 SUCHMASKE SUCHE MIT HAUPTKRITERIUM ORTSCHAFT

Sie können nun mit allen Suchvarianten - wie bei der Suche mit Hauptsuchkriterium Straße gezeigt - suchen.

Im Unterschied zur Suche mit dem Hauptsuchkriterium Straße, wird im Ergebnis vor der Straßenliste eine Liste der Ortschaften angezeigt.

3.5.1.1 ALLE ORTSCHAFTEN ANZEIGEN

Sie können sich alle Ortschaften der Gemeinde anzeigen lassen. Klicken Sie dafür im Suchblock **Regionale Suche** auf den Button **Alle Ortschaften anzeigen** (Abbildung 3.49).

Suchen

ABBILDUNG 3.49 ALLE ORTSCHAFTEN ANZEIGEN

REGIONALE SUCHE

Ortschaft * Gemeindegkennziffer 🔍

Hausnummer von Zahl bis Zahl

Adresscode Objektnummer Ntz-Lfnr Ref-Key

Historische Suche Suche ausschließlich nach historischen Adressen

Als Ergebnis dieser Suche erhalten Sie eine Liste aller Ortschaften der Gemeinde (Abbildung 3.50).

ABBILDUNG 3.50 ORTSCHAFTSLISTE

Suchergebnis (Treffer: 1 - 10 von 22) << < 1 2 3 > >>

Suchart: Regionale Suche
Suchkriterien: Gemeindegkennziffer: Hollabrunn (31022)

| | Ortschaftsname | Ortschaftskennziffer | Gemeinde |
|-----------------------|---------------------|----------------------|------------------|
| <input type="radio"/> | Altenmarkt im Thale | 03752 | 31022 Hollabrunn |
| <input type="radio"/> | Aspersdorf | 03745 | 31022 Hollabrunn |
| <input type="radio"/> | Breitenwaida | 03747 | 31022 Hollabrunn |

Sie können nun eine Ortschaft auswählen um zur Straßenliste zu gelangen. Markieren Sie dafür die gewünschte Ortschaft. Im Seitenmenü sehen Sie nun die Funktion Straßen angezeigt (Abbildung 3.51)

ABBILDUNG 3.51 AUSWAHL STRAßEN ANZEIGEN

» Straßen anzeigen

Suchergebnis (Treffer: 1 - 10 von 22)

Suchart: Regionale Suche
Suchkriterien: Gemeindegkennziffer: Hollabrunn (31022)

| Ortschaftsname |
|---|
| <input checked="" type="radio"/> Altenmarkt im Thale |

Sie erhalten die Straßenliste mit den Straßen der gewählten Ortschaft. Von hier aus können Sie - wie bei der Suche mit Hauptsuchkriterium Straße beschrieben – weiterarbeiten.

3.5.2 *SUCHE MIT HAUPTSUCHKRITERIUM POSTLEITZAHL*

Ändern Sie zuerst das Hauptsuchkriterium auf Postleitzahl. Wählen Sie dafür im Seitenmenü den Menüpunkt Postleitzahl (Abbildung 3.47).

Suchen

ABBILDUNG 3.52 AUSWAHL SUCHKRITERIUM POSTLEITZAHL

| | |
|---------------------------|---|
| Suche nach | REGIONALE SUCHE |
| >> Straße | Straßenname * <input type="text"/> <input type="button" value="Geme"/> |
| >> Hausnummer | Hausnummer von <input type="text"/> Zahl <input type="text"/> bis Zahl <input type="text"/> |
| >> Ortschaft | Adresscode <input type="text"/> Objektnummer <input type="text"/> |
| >> Grundstücksnummer | Historische Suche <input type="checkbox"/> Suche ausschließlich nach historischen Adressen |
| >> Postleitzahl | |
| >> Zählsprengel | |

Die Suchmaske hat sich nun geändert. Das Hauptsuchkriterium ist nun in jedem Suchblock **Postleitzahl**. Auch die Beschriftung der Suchbuttons **Alle suchen** hat sich nun angepasst (Abbildung 3.48).

ABBILDUNG 3.53 SUCHMASKE SUCHE MIT HAUPTKRITERIUM POSTLEITZAHL

| | |
|--|---|
| REGIONALE SUCHE | |
| Postleitzahl * <input type="text"/> | Gemeindekennziffer <input type="text"/> <input type="button" value="Suchen"/> |
| Hausnummer von <input type="text"/> Zahl <input type="text"/> bis Zahl <input type="text"/> | |
| Adresscode <input type="text"/> Objektnummer <input type="text"/> Ntz-Lfnr <input type="text"/> Ref-Key <input type="text"/> | |
| Historische Suche <input type="checkbox"/> Suche ausschließlich nach historischen Adressen | |
| <input type="button" value="Suchen"/> | <input type="button" value="Alle Postleitzahlen anzeigen"/> |
| BAUVORHABEN | |
| Postleitzahl * <input type="text"/> | Gemeindekennziffer <input type="text"/> <input type="button" value="Suchen"/> |
| Adresscode <input type="text"/> Objektnummer <input type="text"/> Ntz-Lfnr <input type="text"/> Ref-Key <input type="text"/> | |
| Aktenzeichen <input type="text"/> | |
| <input type="button" value="Suchen"/> | <input type="button" value="Alle Postleitzahlen mit Bauvorhaben anzeigen"/> |
| SUCHE NACH ÄNDERUNGEN | |
| Postleitzahl * <input type="text"/> | Gemeindekennziffer <input type="text"/> <input type="button" value="Suchen"/> |
| Änderungsdatum von * <input type="text"/> Benutzergruppe <input type="text"/> | |
| Adresscode <input type="text"/> Objektnummer <input type="text"/> Ntz-Lfnr <input type="text"/> Ref-Key <input type="text"/> | |
| <input type="button" value="Suchen"/> | <input type="button" value="Alle Postleitzahlen mit Änderungen anzeigen"/> |

Sie können nun mit allen Suchvarianten - wie bei der Suche mit Hauptsuchkriterium Straße gezeigt - suchen.

Im Unterschied zur Suche mit dem Hauptsuchkriterium Straße, wird im Ergebnis eine Liste aller Postleitzahlen angezeigt.

3.5.2.1 ALLE POSTLEITZAHLEN ANZEIGEN

Sie können sich alle Postleitzahlen der Gemeinde anzeigen lassen. Klicken Sie dafür im Suchblock **Regionale Suche** auf den Button **Alle Postleitzahlen anzeigen** (Abbildung 3.54).

Suchen

ABBILDUNG 3.54 ALLE POSTLEITZAHLEN ANZEIGEN

Als Ergebnis dieser Suche erhalten Sie eine Liste aller Postleitzahlen der Gemeinde (Abbildung 3.55).

ABBILDUNG 3.55 POSTLEITZAHLENLISTE

Suchergebnis (Treffer: 1 - 4 von 4) << < 1 > >>

Suchart: Regionale Suche
Suchkriterien: Gemeindegkennziffer: Hollabrunn (31022)

| | Postleitzahlname | Postleitzahl | Gemeinde |
|-----------------------|---------------------|--------------|------------------|
| <input type="radio"/> | Breitenwaida | 2014 | 31022 Hollabrunn |
| <input type="radio"/> | Hollabrunn | 2020 | 31022 Hollabrunn |
| <input type="radio"/> | Eggendorf im Thale | 2031 | 31022 Hollabrunn |
| <input type="radio"/> | Enzersdorf im Thale | 2032 | 31022 Hollabrunn |

Sie können nun eine Postleitzahl auswählen um zur Straßenliste zu gelangen. Markieren Sie dafür die gewünschte Postleitzahl. Im Seitenmenü sehen Sie nun die Funktion **Straßen anzeigen** (Abbildung 3.56).

ABBILDUNG 3.56 AUSWAHL STRAßEN ANZEIGEN

Suchergebnis (Treffer: 1 - 4 von 4)

Suchart: Regionale Suche
Suchkriterien: Gemeindegkennziffer: Hollabrunn (31022)

| | Postleitzahlname |
|----------------------------------|--------------------|
| <input checked="" type="radio"/> | Breitenwaida |
| <input type="radio"/> | Hollabrunn |
| <input type="radio"/> | Eggendorf im Thale |

Sie erhalten eine Straßenliste mit allen Straßen der gewählten Postleitzahl. Von hier aus können Sie - wie bei der Suche mit Hauptsuchkriterium Straße beschrieben - weiterarbeiten (3.2 Regionale Suche).

3.5.3 SUCHE MIT HAUPTSUCHKRITERIUM ZÄHLSPRENGEL

Ändern Sie zuerst das Hauptsuchkriterium auf Zählsprengel. Wählen Sie dafür im Seitenmenü den Menüpunkt **Zählsprengel** (Abbildung 3.47).

Suchen

ABBILDUNG 3.57 AUSWAHL SUCHKRITERIUM ZÄHLSPRENGEL

The image shows a search interface with two main sections. On the left, a vertical list of search criteria is displayed: 'Suche nach', '» Straße', '» Hausnummer', '» Ortschaft', '» Grundstücksnummer', '» Postleitzahl', '» **Zählsprengel**', and '» Bauherrn'. The 'Zählsprengel' option is highlighted with a red background. On the right, the 'REGIONALE SUCHE' form is shown. It includes a 'Postleitzahl' field with a search icon, a 'Hausnummer von' field with 'Zahl' and 'bis Zahl' sub-fields, an 'Adresscode' field with an 'Objektnummer' field, and a 'Historische Suche' checkbox labeled 'Suche ausschließlich nach historisc'. A 'Gemeir' label is also present.

Die Suchmaske hat sich nun geändert. Das Hauptsuchkriterium ist nun in jedem Suchblock **Zählsprengel**. Auch die Beschriftung der Suchbuttons **Alle suchen** hat sich nun angepasst (Abbildung 3.58).

ABBILDUNG 3.58 SUCHMASKE SUCHE MIT HAUPTKRITERIUM ZÄHLSPRENGEL

The image displays three stacked search masks. Each mask has 'Zählsprengel' highlighted in yellow as the primary search criterion. The first mask, 'REGIONALE SUCHE', includes fields for 'Hausnummer von', 'Adresscode', 'Objektnummer', 'Ntz-Lfnr', 'Ref-Key', and a 'Historische Suche' checkbox. The second mask, 'BAUVORHABEN', includes fields for 'Adresscode', 'Objektnummer', 'Ntz-Lfnr', 'Ref-Key', and 'Aktenzeichen'. The third mask, 'SUCHE NACH ÄNDERUNGEN', includes fields for 'Änderungsdatum', 'Benutzergruppe', 'Adresscode', 'Objektnummer', 'Ntz-Lfnr', and 'Ref-Key'. In each mask, the 'Suchen' button is greyed out, and a new button labeled 'Alle Zählsprengel anzeigen' is highlighted in yellow.

Sie können nun mit allen Suchvarianten - wie bei der Suche mit Hauptsuchkriterium Straße gezeigt – suchen (3.2 Regionale Suche).

Im Unterschied zur Suche mit dem Hauptsuchkriterium Straße, wird im Ergebnis eine Liste der Zählsprengel angezeigt.

3.5.3.1 ALLE ZÄHLSPRENGEL ANZEIGEN

Sie können sich alle Zählsprengel der Gemeinde anzeigen lassen. Klicken Sie dafür im Suchblock **Regionale Suche** auf den Button **Alle Zählsprengel anzeigen** (Abbildung 3.59).

Suchen

ABBILDUNG 3.59 ALLE ZÄHLSPRENGEL ANZEIGEN

REGIONALE SUCHE

Zählsprengel * Gemeindeganziffer 🔍

Hausnummer von Zahl bis Zahl

Adresscode Objektnummer Ntz-Lfnr Ref-Key

Historische Suche Suche ausschließlich nach historischen Adressen

Suchen Alle Zählsprengel anzeigen

Als Ergebnis dieser Suche erhalten Sie eine Liste aller Zählsprengel der Gemeinde (Abbildung 3.60).

ABBILDUNG 3.60 ZÄHLSPRENGELLISTE

Suchergebnis (Treffer: 1 - 10 von 27) << < 1 2 3 > >>

Suchart: Regionale Suche
Suchkriterien: Gemeindeganziffer: Hollabrunn (31022)

| | Zählsprengelname | Zählsprengel | Gemeinde |
|----------------------------------|--------------------|--------------|------------------|
| <input checked="" type="radio"/> | Hollabrunn-Zentrum | 000 | 31022 Hollabrunn |
| <input type="radio"/> | Bahnhofsviertel | 001 | 31022 Hollabrunn |
| <input type="radio"/> | Hollabrunn-West | 002 | 31022 Hollabrunn |

Sie können nun einen Zählsprengel auswählen um zur Straßenliste zu gelangen. Markieren Sie dafür den gewünschten Zählsprengel. Im Seitenmenü sehen Sie nun die Funktion Straßen anzeigen (Abbildung 3.61).

ABBILDUNG 3.61 AUSWAHL STRAßEN ANZEIGEN

>> Straßen anzeigen

Suchergebnis (Treffer: 1 - 10 von 27)

Suchart: Regionale Suche
Suchkriterien: Gemeindeganziffer: Hollabrunn (31022)

| | Zählsprengelname |
|----------------------------------|--------------------|
| <input checked="" type="radio"/> | Hollabrunn-Zentrum |
| <input type="radio"/> | Bahnhofsviertel |
| <input type="radio"/> | Hollabrunn-West |

Sie erhalten die Straßenliste mit allen Straßen des gewählten Zählsprengels. Von hier aus können Sie - wie bei der Suche mit Hauptsuchkriterium Straße beschrieben - weiterarbeiten (3.2 Regionale Suche).

3.5.4 SUCHE MIT HAUPTSUCHKRITERIUM GRUNDSTÜCKSNUMMER

Ändern Sie zuerst das Hauptsuchkriterium auf Grundstücksnummer. Wählen Sie dafür im Seitenmenü den Menüpunkt Grundstücksnummer (Abbildung 3.47).

Suchen

ABBILDUNG 3.62 AUSWAHL SUCHKRITERIUM GRUNDSTÜCKSNUMMER

Die Suchmaske hat sich nun geändert. Das Hauptsuchkriterium Straße wurde in jedem Suchblock auf Katastralgemeinde geändert. Zusätzlich wurde der Suchblock Regionale Suche um das Suchkriterium Grundstücksnummer erweitert. In den übrigen Blöcken wurde das Suchkriterium Hausnummer auf Grundstücksnummer geändert. Auch die Beschriftung der Suchbuttons Alle suchen hat sich nun angepasst (Abbildung 3.63).

ABBILDUNG 3.63 SUCHMASKE SUCHE MIT HAUPTKRITERIUM GRUNDSTÜCKSNUMMER

Bei dieser Suchvariante können Sie sich entweder alle Katastralgemeinden der Gemeinde anzeigen lassen oder nach Grundstücksnummern in einer bestimmten Katastralgemeinde suchen.

3.5.4.1 SUCHE NACH EINER GRUNDSTÜCKSNUMMER

Sie können mit dieser Suchvariante nach einer Grundstücksnummer suchen. Geben Sie dafür in das Suchfeld **Gnr1** die Grundstücksnummer ein nach der gesucht werden soll. Klicken Sie dann im Suchblock **Regionale Suche** auf den Button **Suche**. Im folgenden Beispiel wird nach der Grundstücksnummer 100 gesucht (Abbildung 3.64).

Suchen

ABBILDUNG 3.64 SUCHE MIT SUCHKRITERIUM GRUNDSTÜCKSNUMMER

Als Ergebnis dieser Suche erhalten Sie eine Liste aller Katastralgemeinden der Gemeinde, in denen es eine Adresse mit der gesuchten Grundstücksnummer gibt (Abbildung 3.65). Im Suchergebnis werden auch alle Grundstücksnummern mit Teilung und Bauparzellen mit der gesuchten Nummer angezeigt. Im gezeigten Beispiel werden im Suchergebnis alle Katastralgemeinden der Gemeinde aufgelistet, in denen es die Grundstücksnummer 100 gibt.

ABBILDUNG 3.65 KATASTRALGEMEINDELISTE

Suchergebnis (Treffer: 1 - 9 von 9) << < 1 > >>

Suchart: Regionale Suche
Suchkriterien: Gemeindekennziffer: Hollabrunn (31022), Gnr 100

| | Katastralgemeindenname | Katastralgemeindekennziffer | Gemeinde |
|-----------------------|------------------------|-----------------------------|------------------|
| <input type="radio"/> | Dietersdorf | 09007 | 31022 Hollabrunn |
| <input type="radio"/> | Eggendorf im Thale | 09009 | 31022 Hollabrunn |
| <input type="radio"/> | Enzersdorf im Thale | 09011 | 31022 Hollabrunn |

Sie können nun eine Katastralgemeinde auswählen um zur Straßenliste zu gelangen. Markieren Sie dafür die gewünschte Katastralgemeinde. Im Seitenmenü sehen Sie nun die Funktion **Straßen anzeigen** (Abbildung 3.66)

ABBILDUNG 3.66 AUSWAHL STRAßEN ANZEIGEN

Sie erhalten die Straßenliste mit allen Straßen der gewählten Katastralgemeinde, in denen es eine Adresse mit der gesuchten Grundstücksnummer gibt (Abbildung 3.65).

Gibt es nur in einer Straße eine Adresse mit der gesuchten Grundstücknummer, dann wird die Straßenliste übersprungen und Sie gelangen direkt in die Adressenliste. Von hier aus können Sie wie bei der Suche mit Hauptsuchkriterium Straße beschrieben weiterarbeiten (3.2 Regionale Suche).

3.5.4.2 SUCHE IN EINER BESTIMMTEN KATASTRALGEMEINDE

Wenn Sie nach einer Grundstücknummer in einer bestimmten Katastralgemeinde suche möchten, müssen Sie im Feld Katastralgemeinde den Namen der gesuchten Katastralgemeinde oder die Katastralgemeindenummer eingeben. Zur Eingabe der Katastralgemeinde können Sie auch die Hilfesuche verwenden.

Suchen

3.5.4.2.1 HILFESUCHE KATASTRALGEMEINDE


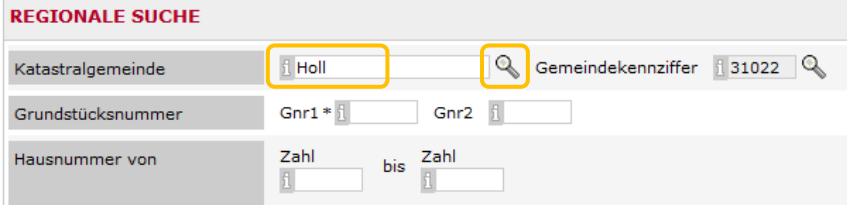


Um mit der Hilfesuche eine Katastralgemeinde zu finden, können Sie in das Feld Katastralgemeinde einige Buchstaben eingeben und die Suche durch klicken auf das Symbol mit der Lupe  starten (Abbildung 3.67).

ABBILDUNG 3.67 HILFESUCHE KATASTRALGEMEINDE BEISPIEL 1



REGIONALE SUCHE

Katastralgemeinde  Gemeindekennziffer 

Grundstücksnummer Gnr1 * Gnr2

Hausnummer von Zahl bis Zahl

In der Ergebnisliste werden die Katastralgemeinden angezeigt, die Ihrer Eingabe entsprechen. Wählen Sie die gewünschte Katastralgemeinde aus und klicken Sie im Seitenmenü auf **übernehmen** (Abbildung 3.68).

ABBILDUNG 3.68 SUCHERGEBNIS BEISPIEL 1



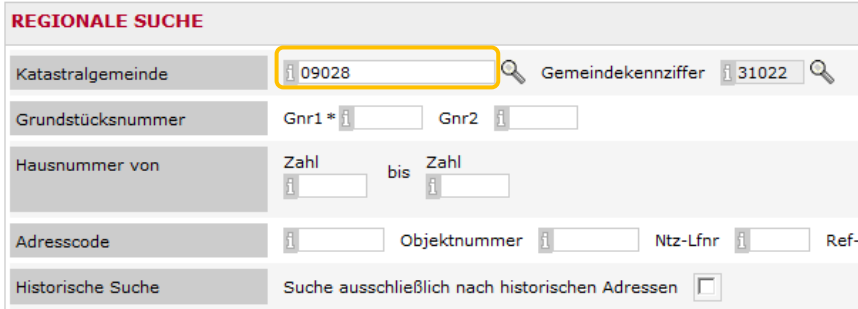
Hilfesuche (Treffer: 1 - 1 von 1)

Suchkriterien: Katastralgemeindenname: Holl, Gemeindekennziffer: 31022



| Katastralgemeindenname | |
|----------------------------------|------------|
| <input checked="" type="radio"/> | Hollabrunn |

Die Katastralgemeindennummer wird übernommen und in das Feld Katastralgemeinde eingetragen (Abbildung 3.69).

ABBILDUNG 3.69 KATASTRALGEMEINDENUMMER WURDE ÜBERNOMMEN



REGIONALE SUCHE

Katastralgemeinde  Gemeindekennziffer 

Grundstücksnummer Gnr1 * Gnr2

Hausnummer von Zahl bis Zahl

Adresscode Objektnummer Ntz-Lfnr Ref-

Historische Suche Suche ausschließlich nach historischen Adressen

Wie unter (3.5.4.1) beschrieben, müssen Sie nun nur noch eine Grundstücksnummer eintragen und die Suche starten.

Sie können sich auch eine Liste aller Katastralgemeinden der Gemeinde anzeigen lassen. Klicken Sie dafür auf das Symbol mit der Lupe ohne das Textfeld zu befüllen (Abbildung 3.70).

Suchen

ABBILDUNG 3.70 HILFESUCHE KATASTRALGEMEINDE BEISPIEL 2

Sie erhalten als Ergebnis eine Liste aller Katastralgemeinden in der Gemeinde. Wählen Sie die gewünschte Katastralgemeinde aus und klicken Sie im Seitenmenü auf **übernehmen** (Abbildung 3.71).

ABBILDUNG 3.71 ERGEBNISLISTE BEISPIEL 2

Die Katastralgemeindenummer wird wieder übernommen und in das Feld Katastralgemeinde eingetragen.

3.5.5 *SUCHE MIT HAUPTSUCHKRITERIUM HAUSNUMMER*

Diese Suchvariante ist nur in der Regionalen Suche gültig. Die Option **Alle Hausnummern** anzeigen steht dabei nicht zur Verfügung.

Ändern Sie zuerst das Hauptsuchkriterium auf Hausnummer. Wählen Sie dafür im Seitenmenü den Menüpunkt **Hausnummer** (Abbildung 3.72).

ABBILDUNG 3.72 AUSWAHL SUCHKRITERIUM HAUSNUMMER

Die Suchmaske hat sich nun geändert. Das Hauptsuchkriterium ist nun im Suchblock Regionale Suche **Hausnummer**. Der Suchbutton **Alle suchen** wird in diesem Suchblock nicht angezeigt. Alle übrigen Suchblöcke sind unverändert (Abbildung 3.73).

Suchen

ABBILDUNG 3.73 SUCHMASKE SUCHE MIT HAUPTKRITERIUM HAUSNUMMER

REGIONALE SUCHE

Gemeindekennziffer * 31022 🔍

Hausnummer von Zahl bis Zahl
* 150 bis 155

Adresscode Objektnummer Ntz-Lfnr Ref-Key

Historische Suche Suche ausschließlich nach historischen Adressen

Suchen

Sie können nun in die Zahlenfelder im Abschnitt Hausnummer jene Hausnummer oder jenes Hausnummernintervall von/bis eintragen, nach dem Sie suchen möchten und klicken Sie auf **Suchen** (Abbildung 3.74).

ABBILDUNG 3.74 SUCHE NACH HAUSNUMMERN

REGIONALE SUCHE

Gemeindekennziffer * 31022 🔍

Hausnummer von Zahl bis Zahl
* 150 bis 155

Adresscode Objektnummer Ntz-Lfnr Ref-Key

Historische Suche Suche ausschließlich nach historischen Adressen

Suchen

Als Ergebnis dieser Suche erhalten Sie eine Liste aller Straßen der Gemeinde, in denen es Adressen mit der/den gesuchten Hausnummer(n) gibt (Abbildung 3.75).

ABBILDUNG 3.75 STRAßENLISTE HAUSNUMMERNSUCHE

Suchergebnis (Treffer: 1 - 10 von 18) << < 1 2 > >>

Suchart: Regionale Suche
Suchkriterien: Gemeindekennziffer: 31022, Hausnummer von: 150, Hausnummer bis: 155

| | Straßenname | Details | Skz | Status | Gemeinde |
|--------------------------|---|--------------------|------------|---------------|------------------|
| <input type="checkbox"/> | Aspersdorf, Bornland | Adressen: 1 | 013444 | aktiv | 31022 Hollabrunn |
| <input type="checkbox"/> | Aspersdorf, Dorfstraße | Adressen: 2 | 013454 | aktiv | 31022 Hollabrunn |
| <input type="checkbox"/> | Oberfellabrunn, Fahndorferstraße | Adressen: 1 | 013468 | aktiv | 31022 Hollabrunn |

Sie können nun eine Straße auswählen um zu den Adressen zu gelangen. Markieren Sie dafür die gewünschte Straße. Im Seitenmenü sehen Sie nun die Funktion **Adressen anzeigen** (Abbildung 3.76).

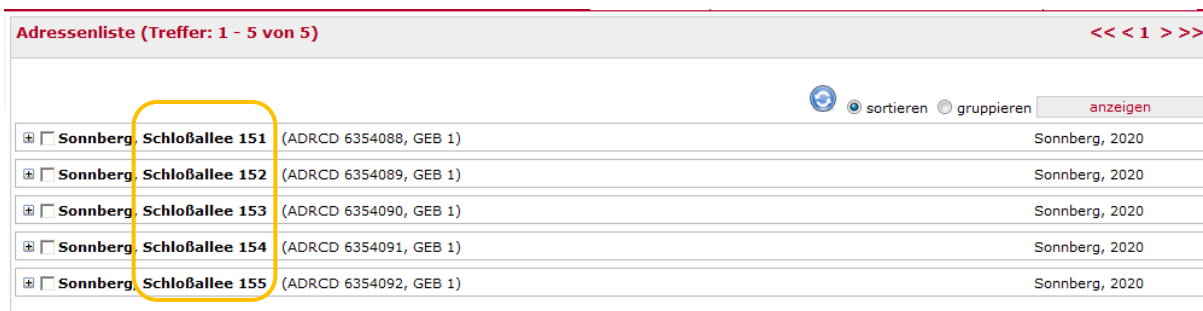
Suchen

ABBILDUNG 3.76 AUSWAHL ADRESSEN ANZEIGEN



Sie erhalten alle Adressen dieser Straße mit der gesuchten Hausnummer (Abbildung 3.77).

ABBILDUNG 3.77 ADRESSENLISTE MIT SUCHERGEBNIS



Von hier aus können Sie - wie bei der Suche mit Hauptsuchkriterium Straße beschrieben - weiterarbeiten (3.2 Regionale Suche).